

Librería Linardi y Risso


Viajeros en América

Algunos de estos libros son ejemplares únicos.

Aceptamos órdenes y reservas por e-mail.

A pedido, enviamos fotos de los ejemplares.

1. **América pintoresca : descripción de viajes al nuevo continente por los más modernos exploradores** / Carlos Wiener, Doctor Crevaux, D. Charnay, etc., etc..- Ed. ilustrada con profusión de grabados.- Barcelona : Montaner y Simón Editores, 1884.- 859p. : il. ; 32 cm. *Palau 375176. Encuadernación medio cuero y dorados, con sus bordes desgastados. Pequeñas manchas de oxidación en el papel, no afecta texto. US\$ 190,00*
2. Bernárdez, Manuel, 1868-1942. **La nación en marcha : viajes por la República Argentina** / Manuel Bernárdez; colaboración fotográfica especial de los señores A. Montes y J.M. Carrillo, dibujos de Malharro, Castro Rivera y Serra. Clichés del autor y de los señores Pereyra Iraola, Markwitz, Capitán Scott, de Ledesma, Wiaggio, Peralda de Salta, Velarde, Guasch, Olds, Caras y Caretas, El Diario, El Gladiador, Ministerio de Obras Públicas, Bixio, Molina Civit, Luz y Sombra, de Dolores, etc..- Buenos Aires : Talleres Heliográficos de Ortega y Radaelli, 1904.- xi, 294 p., 2 h. : fotos, mapas pleg., color, b. y n. ; 27 cm. *Encuadernado, lomo en cuero. US\$ 145,00*
3. Bourgade La Dardye, Emmanuel de, 1854- . **Le Paraguay** / par le docteur E. de Bourgade La Dardye, ouvrage renfermant vingt-six gravures hors texte et une grande carte du Paraguay, gravée d'après les travaux personnels de l'auteur.- Paris : Librairie Plon, E. Plon, Nourrit, imprimeurs-éditeurs, 1889.- 3h., 460 p. : il. ; 19 cm. *Ejemplar falto del mapa, con manchas de oxidación en el papel, encuadernado. US\$ 60,00*
4. Burton, Richard Francis. **Letters from the battle-fields of Paraguay, with a map and illustrations** / by Captain Richard F. Burton, F.R.G.S., etc., author of "Explorations of the highlands of the Brazil", etc., etc..- London : Tinsley brothers, 1870.- xix, 491 p. : il., mapa pleg. ; 22 cm..-Portadilla. Grabado de R. Knight. Portada ilustrada. Portada. *Primera edición de esta importante obra del famoso explorador. Muy escasa. Muy buen ejemplar. Con la portadilla, grabado y portada ilustrada con manchas de oxidación que no afectan texto. Lo demás en impecables condiciones. Buena encuadernación punteras y lomo en cuero, con dorados. US\$ 3.100,00*



5. Charton, Edouard, 1807-189. **Los viajeros modernos ó relaciones de los viajes más interesantes é instructivos que se hicieron en los siglos XV y XVI con biografías, notas é indicaciones iconográficas** / por M. Eduardo Charton redactor en jefe del Magasin Pittoresque, obra coronada y premiada por la Academia Francesa; tr. al castellano y arreglada en la parte relativa a Cristóbal Colón y Hernán Cortes bajo la dirección de Don

Mariano Urrabieta.- Paris : Administración del Correo de Ultramar X de Lassalle y Mélan Ed. propietarios, 1860.- vi, 421p. : il., mapas ; 27 cm. *Encuadernación del editor, con dorados, levemente desgastada en sus bordes. Papel con algunas manchas de oxidación. US\$ 350,00*

6. Charton, Edouard; Treves, Emilio, 1807-1890. **El giro del mundo : giornale di viaggi, geografia e costumi , nuova serie, volume decimo** / diretto dai signori Ed. Charton ed Emilio Treves e illustrato dai piú celebri artisti.- Milano : Fratelli Treves Editori, 1880.- 441 p. : il., mapas ; 31 cm. *Con vistas de Montevideo y Buenos Aires. Encuadernación desgastada. Papel interior bien, excepto por algunas manchas, que no afectan texto. US\$ 180,00*


7. Chateaubriand, François Rene, vicomte de, 1768-1848. **Atala, René, les abencerges : suivis du Voyage en Amérique** / par M. le Vicomte de Chateaubriand.- Paris : Librairie de Firmin Didot, 1850.- 525 p. ; 18 cm. *Encuadernación en cuero, dorados. Firma de anterior propietario. US\$ 85,00*

8. **Colección de viajeros y memorias geográficas t.1 : John Pullen, Memoirs of the maritime affairs, etc. Lewis Paine, A short view of Spanish America, etc., E.E. Vidal, Picturesque illustrations of Buenos Ayres and Montevideo, etc.** / versión castellana de Carlos Muzio Sáenz Peña y advertencia de Emilio Ravignani.- Buenos Aires : Facultad de Filosofía y Letras, Instituto de Investigaciones Históricas, 1923.- xvii, 256p. : il. ; 25 cm.- *Único tomo publicado. Encuadernado, conserva sus cubierta anterior original. En esta obra se publicó por primera vez en español la obra de Emeric E. Vidal. US\$ 120,00*

9. Cozzens, Samuel Woodworth, 1834-1878. **La contrée merveilleuse : voyage dans l'Arizona et le Nouveau Mexique** / par S.-W. Cozzens; traduction de W. Battier, vignettes anglaises illustrations de Yan' Dargent.- Paris : Garnier Libraires Editeurs, 1876.- ix, 556 p. : il. ; 25 cm. *Palau 64268. Buen ejemplar, encuadernado con dorados, cantos de páginas doradas US\$ 200,00*

10. Crawford, Robert, 1834-1898. **Across the pampas and the Andes** : with a map and illustrations.- London : Longmans, Green, 1884.- xxii p., 1 h., 344 p. : 1 mapa color pleg., il., cuadros ; 20 cm. *Encuadernado, con pequeñas picaduras, en márgenes de páginas, no afecta texto. US\$ 280,00*

11. Cunninghame Graham, Robert Bontine, 1852-1936. **El Río de la Plata** / R.B. Cunninghame Graham.- Londres : Establecimiento Tipográfico de Wertheimer, Lea, 1914.- xiv, 181 p., 1 h. : retrato ; 23 cm.-Advertencia de S. Pérez Triana. Prólogo de B. Sanín Cano *Encuadernación del editor, con dorados. Ejemplar con dedicatoria autógrafa del autor a José Enrique Rodó y sello de su biblioteca. Muy buen ejemplar. US\$ 210,00*




12. **Derrotero de las islas Antillas, de las costas de Tierra Firme, del seno mejicano, y de las de los Estados Unidos del Norte de América** / formado en la Dirección de Hidrografía para inteligencia y uso de las cartas que ha publicado.- 4a. ed. corregida y aumentada con noticias muy recientes, un apéndice sobre las corrientes del Océano Atlántico setentrional y una memoria descriptiva de las rocas, bajos y vigías del mismo Océano, que se han descubierto hasta el día y de que tiene conocimiento dicha Dirección.- Madrid : En la


Imprenta Nacional, 1849.- 1 h., 468 p. : tablas, algunas pleg. ; 23 cm. *Palau 70607. Encuadernado en pleno cuero, sellos de anterior propietario. Algunas manchas de humedad, no afectan texto US\$ 430,00*

13. Guay Trouin, Rene du, 1673-1736. **Vie de Monsieur du Guay-Trouin écrite de sa main et dont il a fait present, lui-meme, a la famille de MM. de Lamothe a Brest.**- 1a. ed. - Paris : Librairie Furne, Jouvot Editeurs, 1884.- xxi, 265p., 2h. : retrato, mapa pleg. ; 22 cm. *Excelente ejemplar. Lindo plano de la bahia de la ciudad de Río de Janeiro. US\$ 270,00*

14. Isabelle, Arsene, 1794-1879. **Voyage a Buénos-Ayres et a Porto-Alégre, par la Banda-Oriental, les missions d'Uruguay et la Province de Rio-Grande-do-Sul [de 1830 a 1834] : suivi de considerations sur l'état du commerce français á l'extérieur, et principalement au Brésil et au Rio-de-la-Plata, dédié au commerce du Havre.**- Tous les exemplaires non revélus de la signature de l'auteur seront saisis.- Havre : Imprimerie de J. Morlent, place de la Comédie, 1835.- 3h., 618p., 1h. : 1 mapa pleg. fuera de texto, il. ; 23 cm.-*Ilustraciones: Antes de la portada: Vie d'une partie de Buenos Ayres prise de la petite rade. Porteña costume d'église, página 163. Porteña costume de promenade, pagina 243. Gaucho enlacant un bauf, página 324. Mapa pleg al final. Primera edición del relato de este viajero, naturalista, diplomático y comerciante francés. Encuadernación medio cuero y dorados, desgastada en sus bordes. Ejemplar con manchas de oxidación en el papel, no afecta texto. Dos páginas restauradas, sin afectar texto US\$ 2.000,00*



15. La Pérouse, Jean François de Galaup de. **La Perousen's Entdeckungsreise in den Jahren 1785, 1786, 1787 und 1788 / mus dem Franzosischen mit Umnerfungen von C.L.G.**- Leipzig : Reinide und Hinriche, 1799.- 2v. en 1 t. : il. plegadas ; 20 cm. *Encuadernado en cuero, lomo roto. Falto de un pequeño trozo en el margen inferior de la portada, no afecta texto. Papel con manchas de oxidación. Ejemplar falto de un mapa. Los grabados con rasgaduras, no afecta. US\$ 460,00*



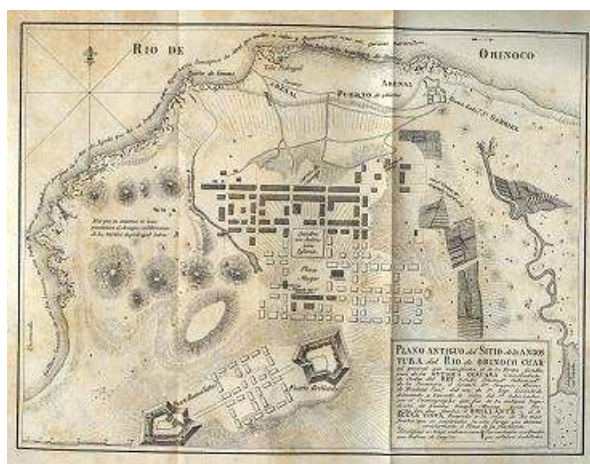
16. Lamothe, Henri de, 1843-1926. **Cinq mois chez les français d'Amérique : voyage au Canada et a la riviére Rouge du Nord** / H. de Lamothe.- 2a. ed. contenant 4 cartes et 24 gravures sur bois.- Paris : Librairie Hachette, 1880.- iv, 373 p. : il., mapa pleg. , tablas; 19 cm. *Ejemplar con encuadernación ornada con dorados. Portada falta del borde superior, no afecta texto.* US\$ 130,00

17. Larenaudiere, Phillippe François; Lacroix, Federico. **Méxique et Guatemala. Pérou et Bolivie** / M. de Larenaudiere, M. Lacroix.- Paris : Firmin Didot Editeurs, 1847.- 525 p. : il., mapas pleg.; 22 cm. *Muy ilustrado. Encuadernado con dorados. Portada restaurada, no afecta texto. Picaduras en márgenes de portada y primeras, no afecta texto* US\$ 280,00

18. **Magazin fur die neueste geschichte der Evangelischen Missions und bibelgesellschaften Jahrgang 1833**.- Basel : Verlage des Missiones Institutes zu Basel, Gedruckt bei Felix Schneider, 1833.- 630, 96p. : mapa, il. ; 20 cm. *Contiene: Tyermanns and Bennets Missionary travels around the world, misiones en Grecia y levante, China, India.* *Encuadernado. Buen ejemplar, con firma de anterior propietario.* US\$ 310,00

19. Marmier, Xavier, 1809-1892. **Les voyageurs nouveaux** / X. Marmier.- Bruxelles : Kiessling et compagnie, 1852.- 3v. en 1t. : il. ; 18 cm. *Encuadernado* US\$ 230,00

20. Michelena y Rojas, Francisco, 1801-1872. **Exploración oficial por la primera vez desde el norte de la América del Sur siempre por ríos, entrando por las bocas del Orinoco, de los valles de este mismo y del Meta, Casiquiare, Río Negro o Guaynia y Amazonas, hasta Nauta en el Alto Marañón o Amazonas, arriba de las bocas del Ucayali; bajada del Amazonas hasta el Atlántico comprendiendo en ese inmenso espacio los Estados de Venezuela, Guayana Inglesa, Nueva Granada, Brasil, Ecuador, Perú y Bolivia; viaje a Río de Janeiro desde Belén en el Gran Pará, por el Atlántico, tocando en las capitales de las principales provincias del Imperio en los años, de 1855 hasta 1859** / por F. Michelena y Rojas, viajero al rededor del mundo, miembro de la Real Sociedad Económica Matritense y de la Real Academia de Arqueología y de Geografía de la misma.- Publicada bajo los auspicios del Gobierno de los Estados Unidos de Venezuela.- Bruselas : A. Lacroix, Verboeckhoven impresores y editores, 1867.- 684 p. : 7 mapas algunos pleg, 1 lámina ; 25 cm. *Encuadernación de época plena piel. Firma de anterior propietario en portada.* US\$ 900,00




21. Niles, John Milton, 1787-1856. **A view of South-America and Mexico : comprising their history, the political conditions, geography, agriculture, commerce, &c., of the Republics of Mexico, Guatemala, Colombia, Peru, the United Provinces of South-America and Chile, with a complete history of the revolution, in each of these independent States** / by A Citizen of the United States.- New York : H. Huntington, Jr., 1825.- 2v. en 1t.(iv, 223p.; 1h., 242p.) : retrato ; 18 cm. *Sabin 55319. Encuadernación*

moderna. Manchas de oxidación en el papel, que no afectan texto. El retrato, de Simón Bolívar, con una leve rasgadura, que no afecta ilustración ni texto. US\$ 210,00

22. Orbigny, Alcide Dessalines d', 1802-1857. **Fragment d'un voyage au centre de l'Amérique Meridionale : contenant des considérations sur la navigation de l'Amazone et de La Plata, et sur les anciennes missions des Provinces de Chiquitos et de Moxos [Bolivia]** / Alcide d'Orbigny.- Paris : P. Bertrand Editeur, 1845 (Strasbourg : de l'Imprimerie de Ve. Berger Levrault).- 584 p. ; 22 cm.-Extrait de son Voyage dans l'Amérique méridionale, publié sous les auspices du Gouvernement Palau 202177. Primera edición. Buen ejemplar. Encuadernado. Falto del mapa y con pequeñas manchas de oxidación, no afecta texto. US\$ 980,00

23. **Relación del último viage al Estrecho de Magallanes de la fragata de S.M. Santa María de la Cabeza en los años de 1785 y 1786. Extracto de todos los anteriores desde su descubrimiento impresos y MSS y noticia de los habitantes, suelo, clima y producciones del Estrecho.** Trabajada de orden del Rey.- Madrid : Por la viuda de Ibarra, hijos y compañía, 1788.- 4 h., xvi, 359 p., 2 h. , 128 p, mapas pleg., tablas pleg., retrato ; 25 cm.-Al final: Apéndice a la relación del viage al Magallanes de la fragata de guerra Santa María de la Cabeza, que contiene el de los paquebotes Santa Casilda y Santa Eulalia para completar el reconocimiento del estrecho en los años 1788 y 1789. Trabajado de orden superior.- Madrid : Imprenta de la viuda de D. Joaquín Ibarra, 1793.- 2h., 128p. : mapa pleg. Descripción de las ilustraciones, mapas y tablas: 1 retrato previo a la portada: Ferdin Magallanus. Superatis Antarcticis Freti Angustiis Clarissimus. Ferdin Selma, delit. et incid. anno 1788.- 1 mapa plegado, intercalado entre las páginas XVI y 1: Carta esférica de la parte Sur de la América Meridional en la qual se ha colocado el Estrecho de Magallanes por el resultado de la última expedición y los demás puntos según las mejores noticias de los viajeros antiguos y modernos que los han reconocido. Año 1788.- 1 tabla plegada, página 71, reverso en blanco: Viage de ida. Tabla, que manifiesta el estado del Termómetro de Reaumur, y la situación de la Fragata a las 12 del día: la alteración de la estima en rumbo y distancia, deducida por el cotejo del punto de estima con el de observación: las mutaciones del tiempo; y algunas variaciones de la Aguja, determinando el parage que fueron observadas.-1 tabla plegada, página 72, reverso en blanco: Continuación del viage de ida.-1 tabla plegada, página 73, reverso en blanco: Viage de vuelta.-1 tabla plegada, página 74, reverso en blanco. Continuación del viage de vuelta.-1 mapa plegado, entre página [160] y 161: Carta reducida del Estrecho de Magallanes, construida por el Comandante, Oficiales y Pilotos de la Fragata de S.M. Sta. María de la Cabeza. Año 1788. Nota: Los Cabos o Puntas cuyas Longitudes son observadas Astronómicamente van señaladas con * en sus respectivos lugares: las deducidas de las Bases y Angulos medidos desde diferentes Parages con **: las Latitudes observadas en tierra con cuarto de círculo se señalan con ***: las observadas desde la mar con ****; y las que no tienen señal son combinadas por enfilaciones, y marcaciones. Escrita por Drouët.- 1 mapa plegado, insertado al final del texto, previo al Apéndice : Primer plano de varios puertos del Estrecho de Magallanes, levantados el año de 1786.-1 mapa plegado, insertado al final del texto, previo al Apéndice: Segundo plano de varios puertos del Estrecho de Magallanes, levantados el año de 1786.-1 tabla plegada, página 98, reverso en blanco: Viage al Estrecho de Magallanes. Tabla que manifiesta el estado del Termómetro de Fahrenheit y la situación del Paquebot Santa Casilda a las 12 del día: la alteración del rumbo y distancia de estima, deducida por el cotejo de ésta con las observaciones: las mutaciones del tiempo, y algunas variaciones de la ahuja, determinando el parage en que fueron observadas.-1 mapa plegado insertado al final del apéndice: Carta reducida del Estrecho de Magallanes, desde el Pto. de Sn. Miguel hasta su desembocadura en el Océano Pacífico. Construida sobre las Observaciones echas en los Viages de 1786 y 1789. Grabado por D. Juan de la Cruz, Geógrafo de S.M.- Encuadernación de época. Excelente ejemplar, en condiciones inmejorables, tanto el papel como los mapas y la encuadernación. Una breve anotación manuscrita de época en borde superior derecho de la portada. Palau lo consigna como de: Jose de Vargas Ponce, con el número 352514 y el Apéndice con el número 352515. Dice Palau : El derrotero, paginas 92 a 158, se debe a Dionisio Alcalá Galiano y Alejandro Belmonte; y los mapas al Piloto Joaquín Camacho. Sabin lo atribuye a Cordoba con el numero 16765. Muy buen ejemplar encuadernado, sello de anterior propietario US\$ 7.600,00



24. Santigosa, Carlos María. **El Río de la Plata : Montevideo, Buenos Aires, recuerdos de viaje** / Carlos Ma. Santigosa.- Sevilla : Heraldo Sevillano, 1906.- xii, 259p. ; 21 cm. Santos Gómez 2505. Palau 300010. Encuadernación moderna, conserva sus cubiertas originales con manchas de oxidación, sello de anterior propietario US\$ 75,00
25. Schmidel, Ulrich, 1510?-1579?. **Viaje al Río de la Plata y Paraguay** / Ulderico Schmidel.- [Buenos Aires] : [Imp. Editorial de V. Colmegna], [1901].- iii p., p. [279]-317, xx p. ; 30 cm.-Noticias biográficas de Ulderico Schmidel por Pedro de Angelis Aunque el ejemplar no lo indica, pertenece a la 2a. ed. de la obra de Pedro de Angelis Colección de obras y documentos relativos a la historia antigua y moderna de las provincias del Río de la Plata. Ejemplar con sellos de anterior propietario US\$ 50,00
26. Stevenson, William Bennet, 1787?- . **Voyage en Araucanie, au Chili, au Pérou et dans la Colombie, our Relation historique et descriptive d'un séjourn de vingt ans dans l'Amérique du Sud, suivie d'un précis des révolutions des colonies espagnoles de l'Amérique du Sud.** / traduite de l'anglais de W.B. Stevenson, ancien secrétaire du Président de Quito, et ensuite de Lord Cochrane; et augmentée de la suite des Révolutions de ces colonies depuis 1823 jusqu'a ce jour par Sétier.- Paris : Leroi, Libraire, 1832.- 3v. ; 22 cm. Sabin 91614. Palau 322479. Buen ejemplar sin recortar, con algunas manchas de oxidación US\$ 890,00
27. Villiers du Terrage, Marc de. **Rois sans couronne : du Roi des Canaries a l'Empereur du Sahara. Conquistadores et roitelets. Ouvrage illustré de cartes et de portraits** / par Le Baron Marc de Villiers du Terrage.- Paris : Perri Libraires Editeurs, 1906 (Evreux : Imp. de Charles Herissey).- 3h., vi, 474p. : retratos, mapa pleg. ; 20 cm. Palau 369517. Cubierta algo manchada, no afecta texto, falta lomo original. Obra curiosa, que trata entre otros: Le Roi des Canaries (Le baron de Bethencourt), Sa Majester Orllie Antoine Ier. Roi d'Araucaire et de Patagonie, L'Etat Libre de Counani (Jules Gros), le Baron Harden-Hickey Prince de La Trinidad, etc. US\$ 140,00
28. White, Ernest William. **Cameos from the Silver-land or the experiences of a young naturalist in the Argentine Republic.**- London : John Van Voorst, 1881-82.- 2v. : mapa color pleg. ; 22 cm. El autor fue un naturalista inglés que con esta obra, rara, intenta dar una visión de Argentina, sus provincias, indígenas, lengua, educación, etc. a sus conciudadanos. Encuadernación del editor. Algunas manchas de oxidación en el papel, no afecta texto US\$ 910,00

Librería Linardi y Risso